TUR Č. 1

(kráva)

Souřadnice:

50°49’51.517” severní šířky, 14°47’55.644” východní délky

50.8309769N, 14.7987900E

Místo nálezu: lesní cesta Zadní-Rücker Weg, Poutní hora-Straßberg, Německo

Poznámka:

Na soše lze rozeznat více tváří.

Obrázek č. 1

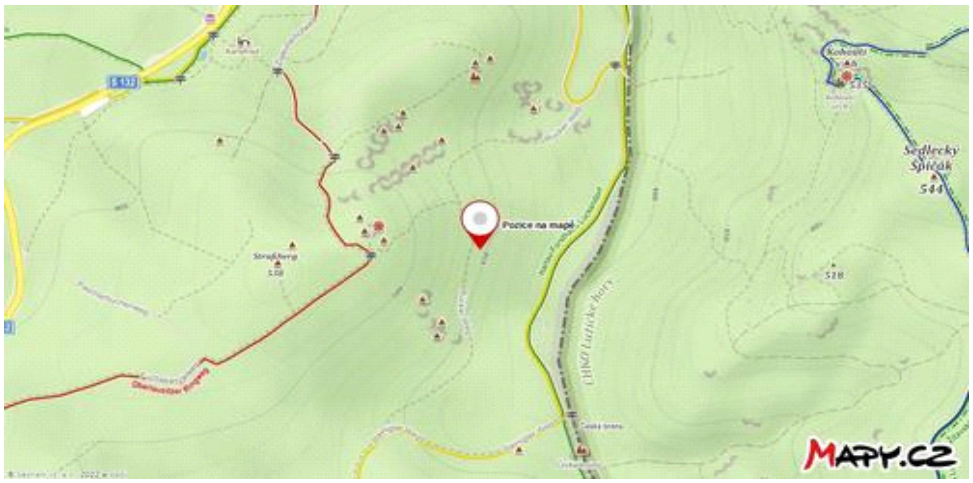

Obrázek č. 2

TUR Č. 2

(býk)

Souřadnice:

50°50‘2.357“ severní šířky, 14°47’51.551“ východní délky

50.8339881N, 14.7976531E

Místo nálezu: lesní cesta Ovál, Německo

Poznámka:

Hlava býka je vlevo, nahoře tukový val (hrb). Na soše lze rozeznat více tváří.

Obrázek č. 1

Obrázek č. 2

TUR Č. 3

Souřadnice:

50°50‘1.298“ severní šířky, 14°47‘31.171“ východní délky

50.8336939N, 14.7919919E

Místo nálezu: okolí modly Rod-Heideturm, Poutní hora-Straßberg, Německo

Poznámka:

Na soše lze rozeznat více tváří.

Obrázek č. 1

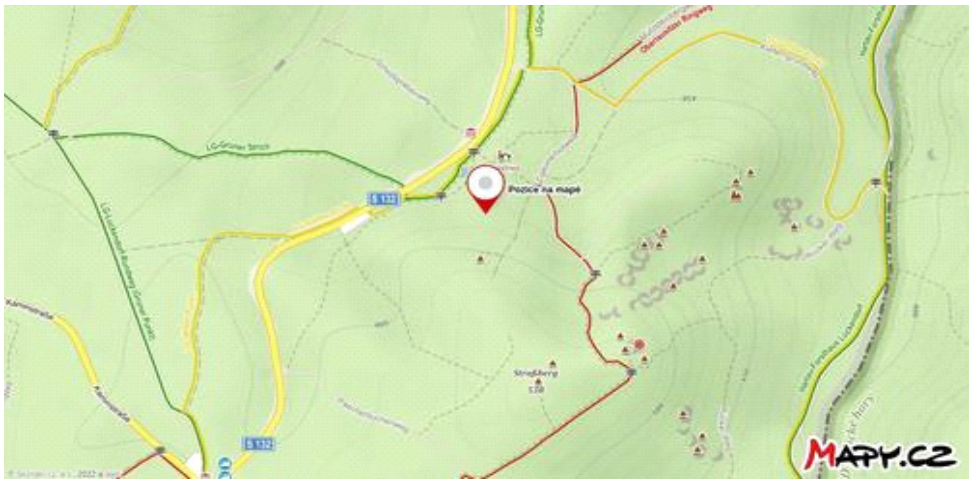

Obrázek č. 2

TUR Č. 4

(kráva)

Souřadnice:

50°50'4.153" severní šířky, 14°47'32.219" východní délky

50.8344869N, 14.7922831E

Místo nálezu: hrad Karlsfried, Poutní hora-Straßberg, Německo

Poznámka:

Hlava krávy se nachází v levém horním obdélníku snímku (vyloučena není ani podobizna ovce). Pod ní se nachází hlava nejspíše medvěda. Vpravo od sochy lze pak rozeznat tři další vytesané tváře.

Na vrcholu skály jsou zbytky zdiva hradu Karlsfried.

Obrázek č. 1

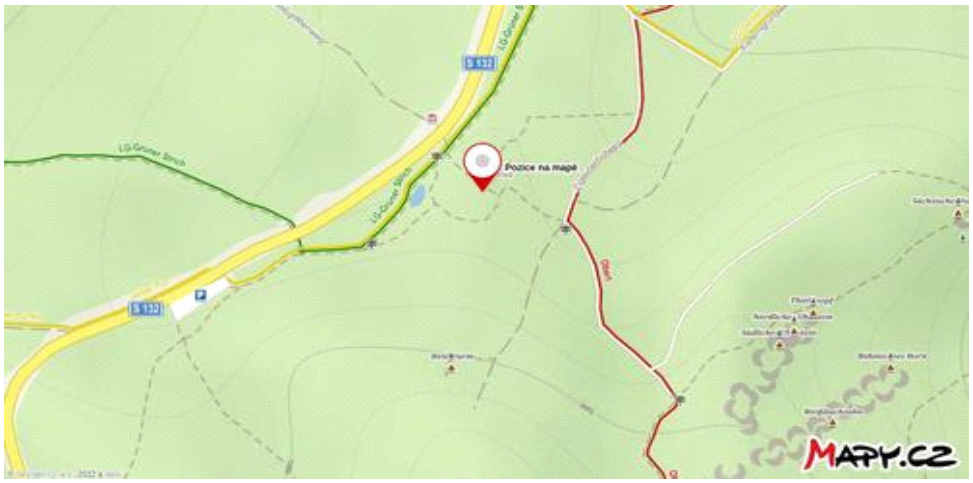

Obrázek č. 2

TUR Č. 5

PES Č. 37

Souřadnice:

50°50'26.045" severní šířky, 14°47'23.762" východní délky

50.8405681N, 14.7899339E

Místo nálezu: lesní cesta Dlouhá-Neuer Heidebergweg, Pohanská hora-Heideberg, Německo

Poznámka:

Vedle jedné či více tuřích hlav lze na kameni rozpoznat další tváře, mj. i psí (v horní části) a snad ovčí (dole). Kámen jako celek představuje velkotvář.

Obrázek č. 1/1

Obrázek č. 1/2

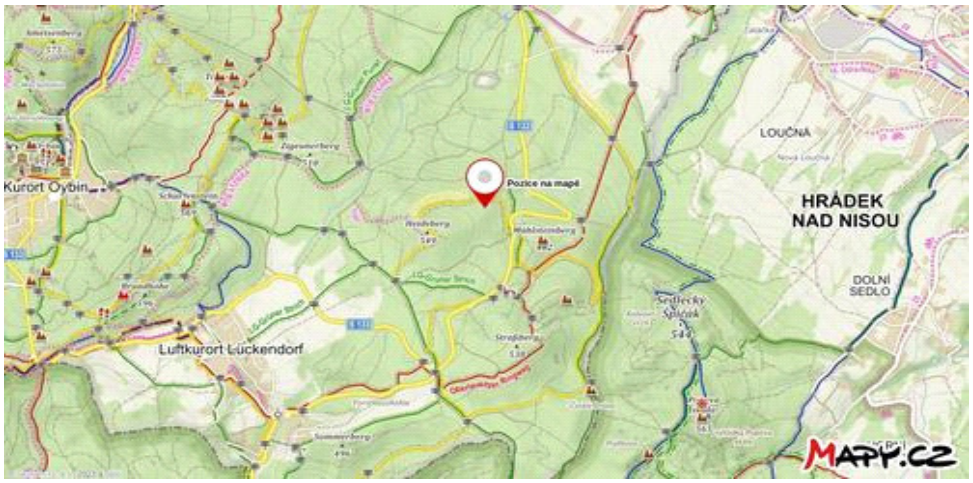

Obrázek č. 2

TUR Č. 6

Souřadnice:

50°49´18.844" severní šířky, 14°48´42.016" východní délky

50.8219011N, 14.8116711E

Místo nálezu: lesní cesta Jeskynní, Posvátná hora

Poznámka:

Hlava sochy směřuje vlevo a lze na ní rozpoznat více tváří.

Obrázek č. 1

Obrázek č. 2

TUR Č. 7

Souřadnice:

50°49´21.130" severní šířky, 14°48´42.124" východní délky

50.8225361N, 14.8117011E

Místo nálezu: lesní cesta Jeskynní, Posvátná hora

Poznámka:

Podobizna tura je vlevo nahoře. Na skalisku je více tváří; dole je jeskyně. V jeskyni jsou výčnělky snad z vykrystalizovaného železa.

Obrázek č. 1/1



Obrázek č. 1/2

Výčnělky

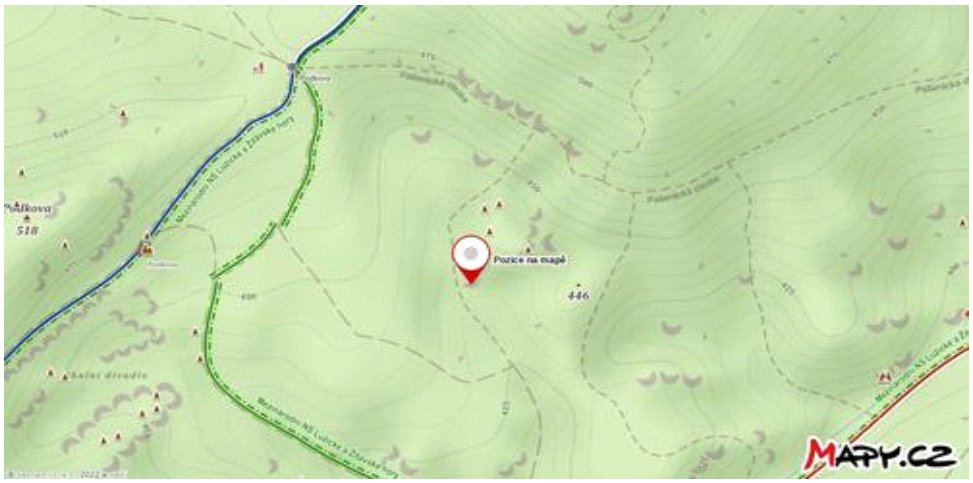

Obrázek č. 3

TUR Č. 8

(býk)

Souřadnice:

50°49'37.006" severní šířky, 14°49'0.350" východní délky

50.8269461N, 14.8167639E

Místo nálezu: lesní cesta Stoličná, Posvátná hora

Poznámka:

Tur má tvář vpravo dole a nahoře tukový hrbol. Na soše lze rozpoznat několik dalších tváří.



Obrázek č. 1/1

Obrázek č. 1/2

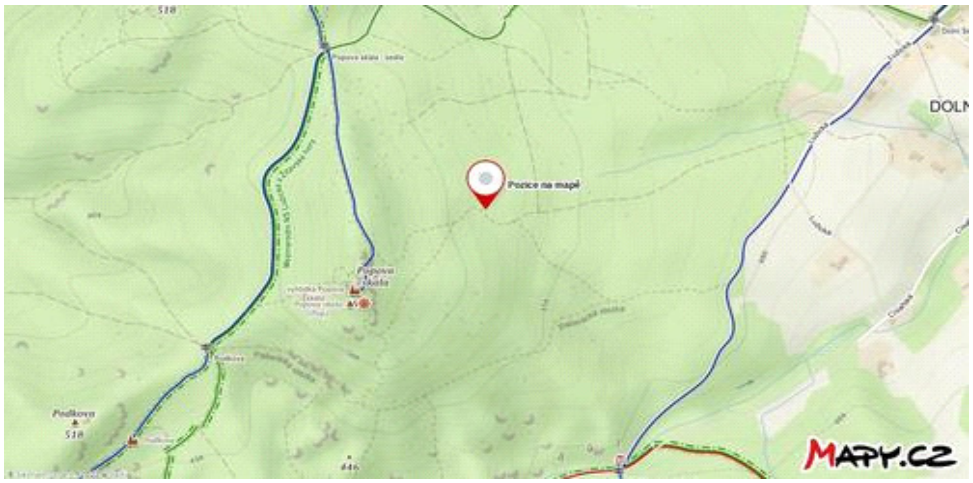

Obrázek č. 2

TUR Č. 9

Souřadnice:

50°49'0.048" severní šířky, 14°49'33.859" východní délky

50.8166800N, 14.8260719E

Místo nálezu: lesní cesta Zelená, hora Hřebeny (Horní skály)

Poznámka:

Hlava tura je vlevo a je na něm vyryta další tuří hlava (v horní části). Na soše lze rozpoznat další tváře včetně dvou vlčích či psích.

Obrázek č. 1/1

Obrázek č. 1/2

Obrázek č. 2

TUR Č. 10

Souřadnice:

50°51´35.802" severní šířky, 14°50´35.959" východní délky

50.8599450N, 14.8433219E

Místo nálezu: ulice Větrná (součást kamenné řady), Hrádek nad Nisou

Poznámka:

Obrys hlavy tura tvoří pravý okraj; na kameni lze rozpoznat několik dalších tváří.

Obrázek č. 1

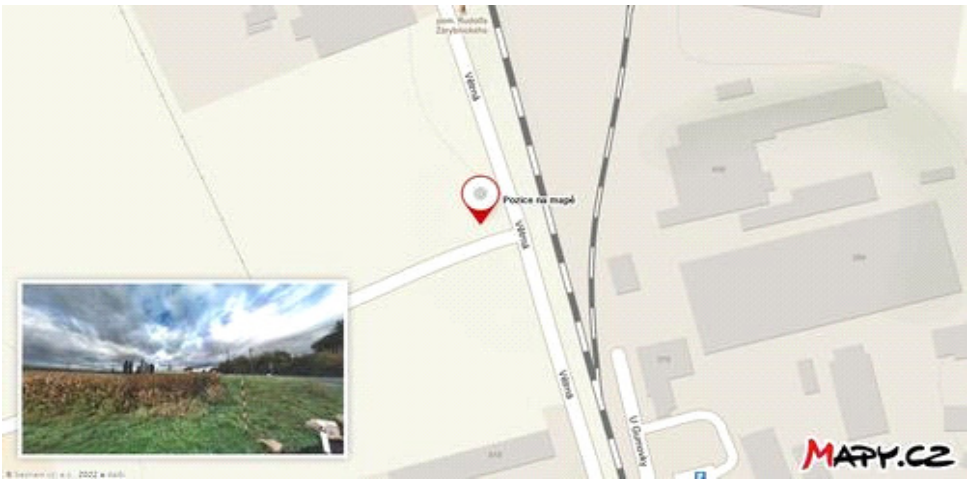

Obrázek č. 2

TUR Č. 11

Souřadnice:

50°50'1.025" severní šířky, 14°47'57.674", východní délky

50.8336181N, 14.7993539E

Místo nálezu: pole Český spád, lesní cesta Zadní-Rücker-Weg, Poutní hora-Straßberg

Poznámka:

Na soše lze rozpoznat více tváří. Tvář je patrná i na menším kameni v popředí.



Obrázek č. 1/1

Obrázek č. 1/2

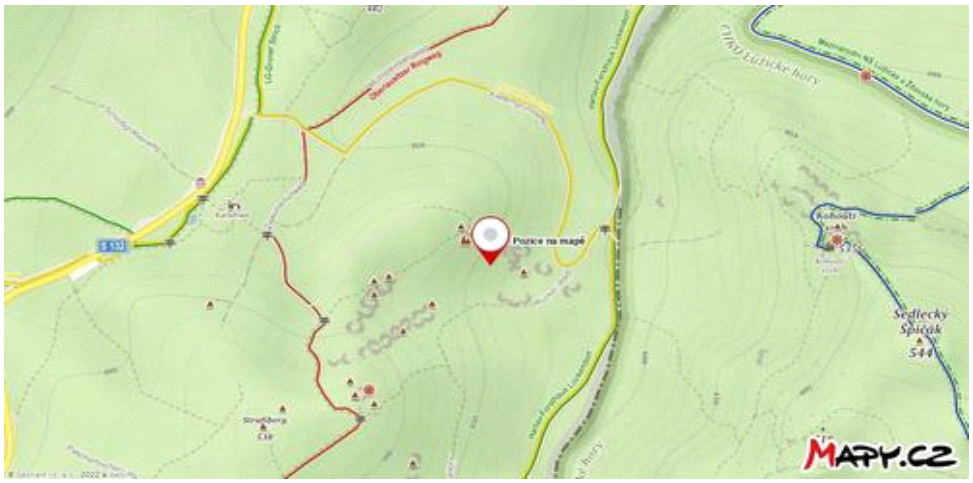

Obrázek č. 2

TUR Č. 12

Souřadnice:

50°49'1.592" severní šířky, 14°49'32.560" východní délky

50.8171089N, 14.8257111E

Místo nálezu: lesní cesta Zelená, hora Hřebeny (Horní skály)

Poznámka:

Na soše lze rozpoznat několik tváří včetně jedné větší v levé dolní polovině kamene.



Obrázek č. 1

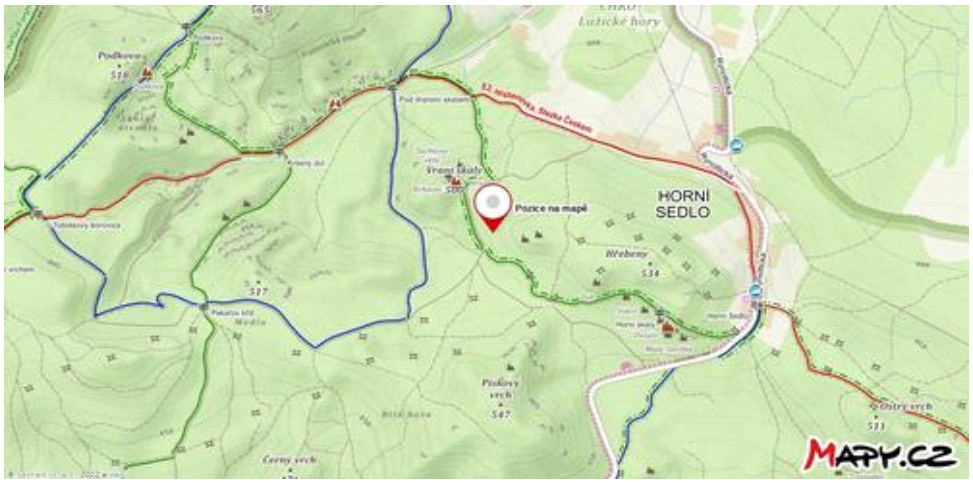

Obrázek č. 2

TUR Č. 13

(býk)

Souřasnice:

50°49'40.984" severní šířky, 14°48'4.136" východní délky

50.8280511N, 14.8011489E

Místo nálezu: lesní rozcestí Česká brána (člen kamenné řady), lesní cesta Kamenitá-Steinigter Weg, Dlouhý žleb, Německo

Poznámka:

Tvář nejspíše tura je na levém okraji kamene. Na kameni lze rozpoznat několik dalších tváří.

Obrázek č. 1

Obrázek č. 2

TUR Č. 14

Souřadnice:

50°49'59.966" severní šířky, 14°47'56.602" východní délky

50.8333239N, 14.7990561E

Místo nálezu: lesní cesta Zadní-Rücker Weg, Poutní hora-Straßberg, Německo

Poznámka:

Na kamenech lze rozeznat několik tváří; tvář tura je na kameni v popředí uprostřed (mezi kmeny stromů v popředí).

Obrázek č. 1

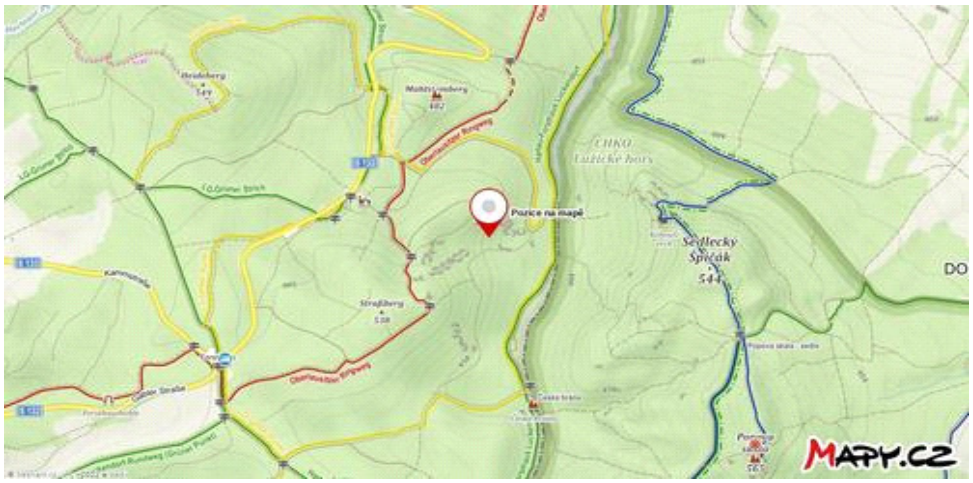

Obrázek č. 2

TUR Č. 15

(pijící)

JÁMA Č. 49

(zdrž č. 1)

Souřadnice:

50°50'0.622" severní šířky, 14°48'4.151" východní délky

50.8335061N, 14.8011531E

Místo nálezu: lesní rozcestí Smyčka (lesní cesty Žitavská I, úsek, úředně používaný do roku 1320 – zde Kiefergrundweg, a lesní cesty Zadní-Rücker Weg), Poutní hora-Straßberg, Německo

Poznámka:

Vedle hlavní tváře lze na skále rozpoznat několik dalších tváří.

Obrázek č. 1

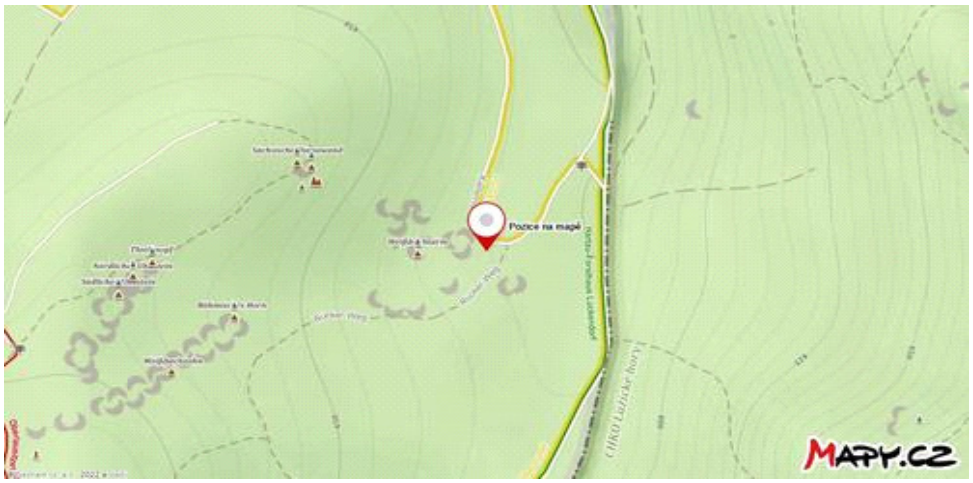

Obrázek č. 2

TUR Č. 16

Souřadnice:

50°49'56.147" severní šířky, 14°47'54.373" východní délky

50.8322631N, 14.7984369E

Místo nálezu: lesní cesta Zadní-Rücker Weg, pole Český spád, Poutní hora-Straßberg, Německo

Poznámka:

Na skále v pozadí je socha tura a v popředí lebka.

Obrázek č. 1

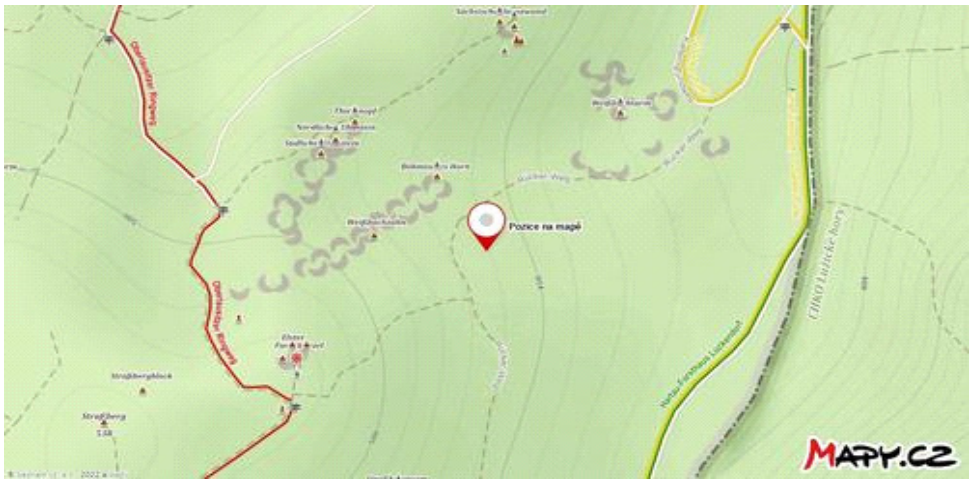

Obrázek č. 2

TUR Č. 17

(býk)

Souřadnice:

50°49'58.051" severní šířky, 14°47'38.450" východní délky

50.8327919N, 14.7940139E

Místo nálezu: Potulná-Zigeunerhof Weg, Poutní hora-Straßberg, Německo

Poznámka:

Tur (s naznačenou přední nohou a na hřbetě s tukovým hrbolem) hledí na kámen pod sebou, který je mj. opatřený podobiznami dalších blíže neurčených zvířat na obou koncích. Kromě hlavních podobizen lze na kamenech rozpoznat i tváře další.

Za hlavou tura lze spíše tušit hlavu ptáka.

Obrázek č. 1/1

7

Obrázek č. 1/2

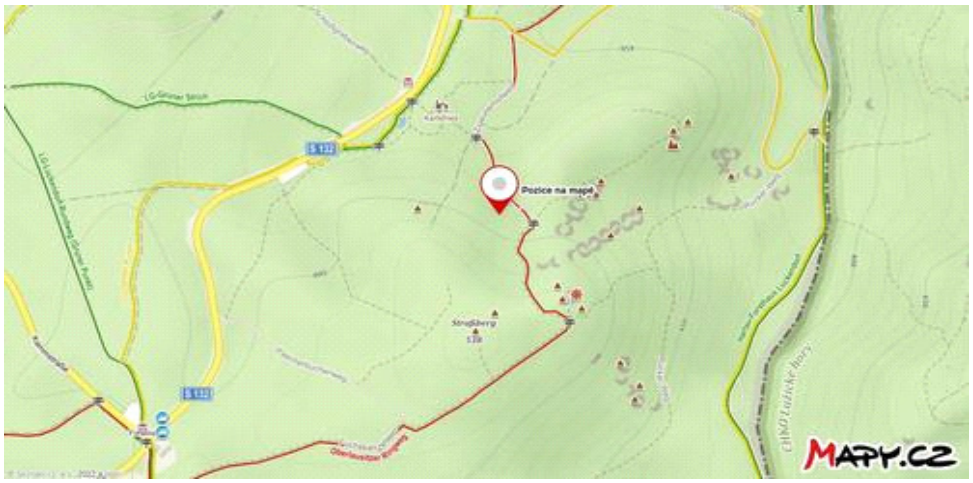

Obrázek č. 2

TUR Č. 18

Souřadnice:

50°50'4.254" severní šířky, 14°47'32.575" východní délky

50.8345150N, 14.7923819E

Místo nálezu: hrad Karlsfried, Poutní hora-Straßberg, Německo

Poznámka:

Skála patrně představuje sochu pasoucího se skotu (vpravo s rýhou odlišující hlavu s okem od trupu s ocasem). Na soše lze rozpoznat několik menších tváří.

Obrázek č. 1/1

Obrázek č. 1/2

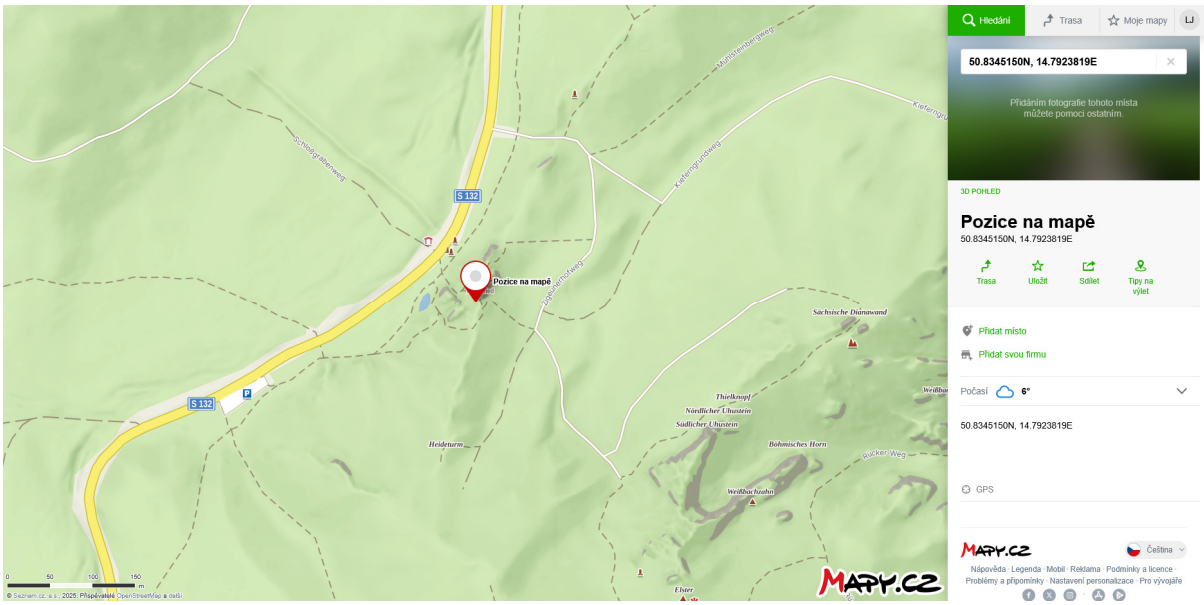

Obrázek č. 2

TUR Č. 19

PROSTÉ ZKŘÍŽENÍ Č. 56

Souřadnice:

50°48'15.329" severní šířky, 14°51'31.738" východní délky

50.8042581N, 14.8588161E

Místo nálezu: lesní cesta Křída, hora Vysoká

Poznámka:

Kámen jako celek představuje tura; lze na něm rozpoznat tváře a značky prostého zkřížení.

Obrázek č. 1

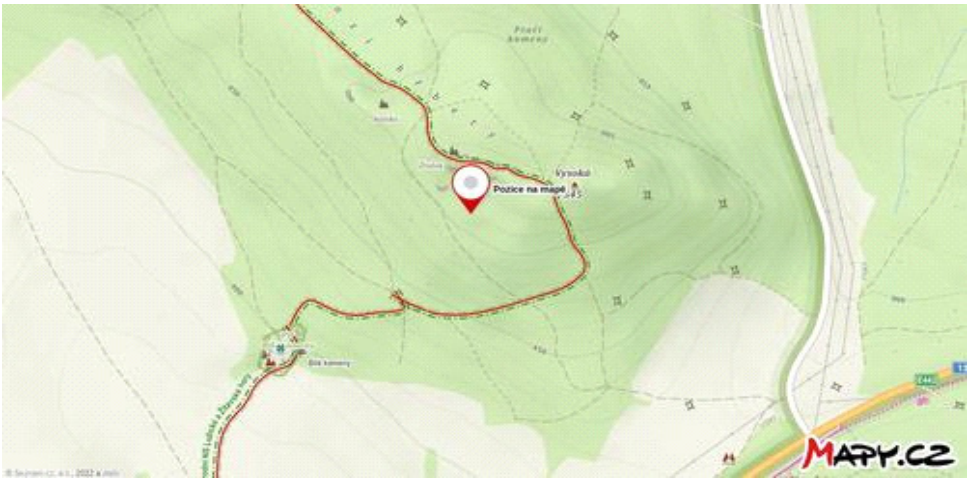

Obrázek č. 2

TUR Č. 20

PODOBIZNA Č. 427

(žena)

Souřadnice:

50°49'23.232"N, 14°48'27.191"E

50.8231200N, 14.8075531E

Místo nálezu: Skalní divadlo, hora Podkova

Poznámka:

Na snímku je v pravém horním obdélníku postava ženy v látkovém přehozu nebo s dlouhými vlasy. Na skále jsou pak ještě další tváře včetně zvířecích (uprostřed tur a snad medvěd).

Obrázek č. 1/1

Obrátek č. 1/2

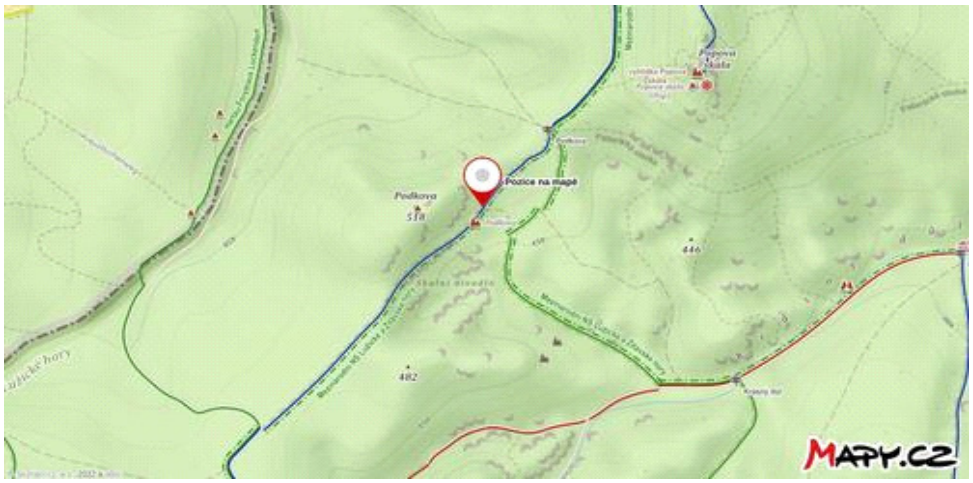

Obrázek č. 2

TUR Č. 21

PROSTÉ ZKŘÍŽENÍ Č. 63

Souřadnice:

50°49'18.246" severní šířky, 14°48'23.180" východní délky

50.8217350N, 14.8064389E

Místo nálezu: Skalní divadlo, hora Podkova

Poznámka:

Tur má hlavu na kameni vpravo. Je rýhou odlišená od trupu, na němž je značka prostého zkřížení. Socha, stejně jako kameny v okolí, mají na sobě další tváře.



Obrázek č. 1

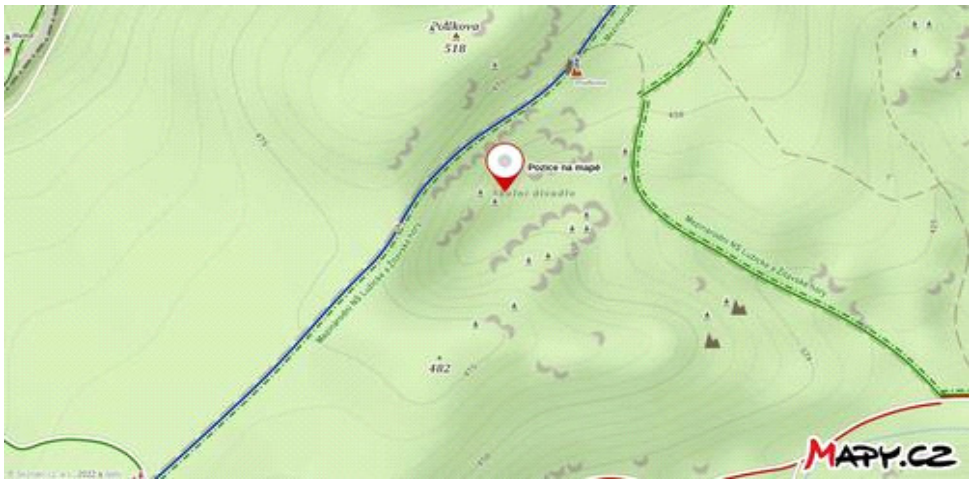

Obrázek č. 2

TUR Č. 22

PODOBIZNA Č. 510

(divoženka)

Souřadnice:

50°50'18.978" severní šířky, 14°47'47.666" východní délky

50.8386050N, 14.7965739E

Místo nálezu: Mlýnskokamenná hora-Mühlsteinberg, Německo

Poznámka:

Podobizna býka se nachází v levém horním obdélníku. Kromě ní lze na skále ještě rozpoznat několik tváří dalších. Uprostřed snímku je podobizna divoženky či jiné nadpřirozené ženské bytosti (víla, rusalka, případně čarodějnice).

Obrázek č. 1

Obrázek č. 2

TUR Č. 23

(tele)

Souřadnice:

50°50'18.247" severní šířky, 14°47'51.176" východní délky

50.8384019N, 14.7975489E

Místo nálezu: Mlýnskokamenná hora-Mühlsteinberg, Německo

Poznámka:

Kromě hlavy telete lze na kamenech rozpoznat další tváře.

Obrázek č. 1

Obrázek č. 2

TUR Č. 24

(býk)

Souřadnice:

50°48'47.707" severní šířky, 14°50'12.793" východní délky

50.8132519N, 14.8368869E

Místo nálezu: lesní cesta Zelená, hora Hřebeny (Horní skály)

Poznámka:

Navzdory tmavé barvě skalky je socha tura dobře rozeznatelná (hlava je vlevo). Zvětšením, případně zesvětlením snímku lze rozeznat další rytiny.

Obrázek č. 1

Obrázek č. 2

TUR Č. 25

Souřadnice:

50°50'35.311" severní šířky, 14°46'45.484" východní délky

50.8431419N, 14.7793011E

Místo nálezu: lesní cesta Dotyková, Malý kamenolom, Pohanská hora-Heideberg, Německo

Poznámka:

Na soše tura (hlavu má vpravo) lze rozpoznat ještě další tváře.

Obrázek č. 1

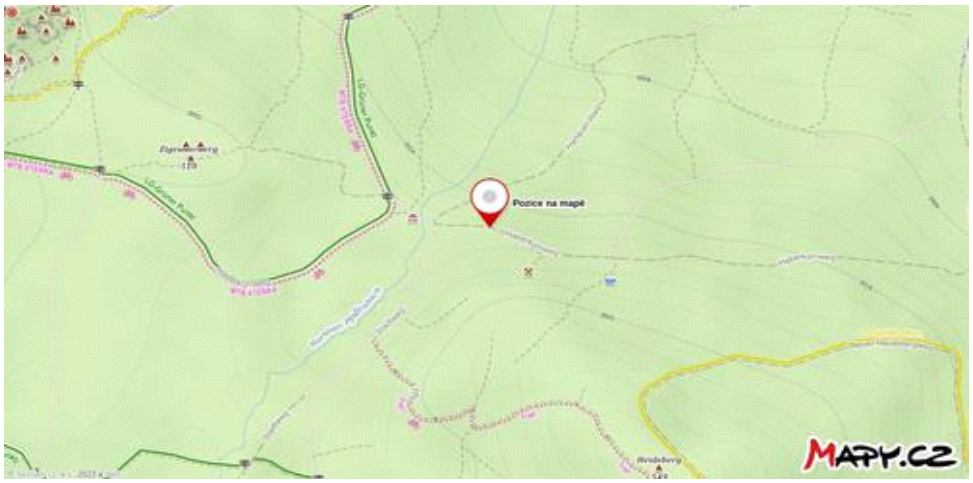

Obrázek č. 2

TUR Č. 26

Souřadnice:

50°50´29.558“ severní šířky, 14°46´43.946“ východní délky

50.8415440N, 14.7788740E

Místo nálezu: Na pláni, Pohanská hora-Heideberg, Německo

Poznámka:

Socha tura se nachází na pravém okraji snímku uprostřed. Na jejím zadku je podobizna dalšího blíže neurčeného zvířete. Temný kámen v pozadí snad představuje další sochu (snad býka – hlavu má vlevo). Rozpoznat lze i další tváře.

Obrázek č. 1

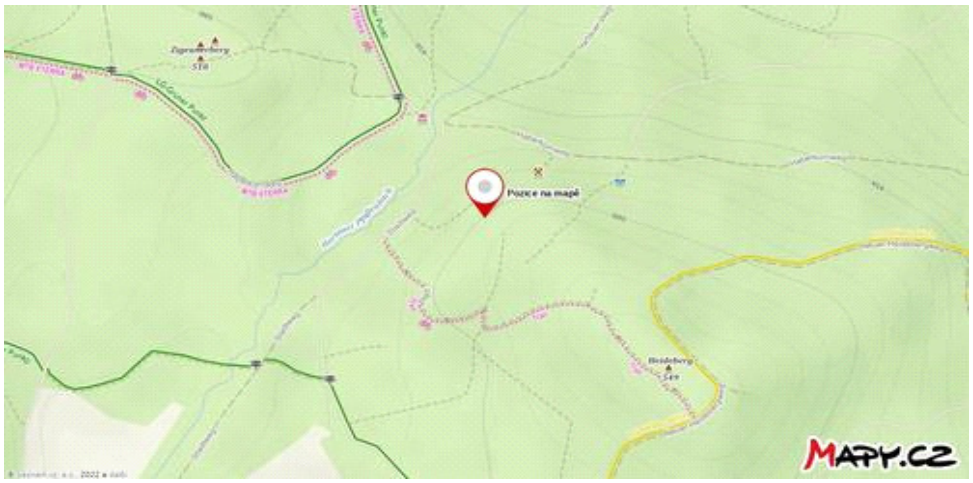

Obrázek č. 2

TUR Č. 27

MEDVĚD Č. 52

Souřadnice:

50°50'52.112" severní šířky, 14°45'46.080" východní délky

50.8478089N, 14.7628000E

Místo nálezu: lesní cesta Hrnčířská, Německo

Poznámka:

Medvědí tvář je na kameni v popředí (nozdry má vpředu). Také na ostatních kamenech lze rozpoznat tváře; vzadu za mechem porostlým kamenem i sochu tura.

Na bílém kameni vlevo nahoře je pravděpodobně tvář tuleně, přičemž lze na balvanu rozpoznat ještě další tváře.

Obrázek č. 1

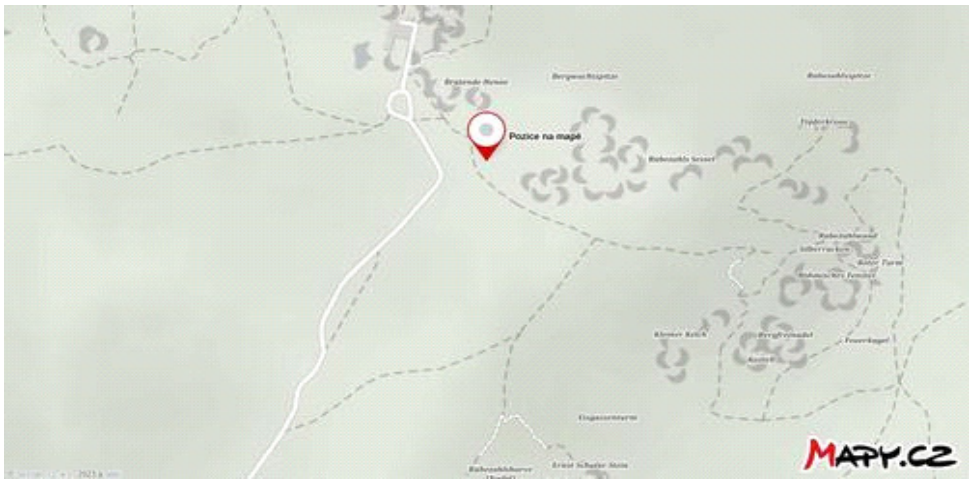

Obrázek č. 2

TUR Č. 28

PROSTÉ ZKŘÍŽENÍ Č. 99

Souřadnice:

50°50'0.431" severní šířky, 14°47'57.934" východní délky

50.8334531N, 14.7994261E

Místo nálezu: pole Český spád, lesní cesta Zadní-Rücker Weg, Poutní hora-Straßberg, Německo

Poznámka:

Na soše lze rozpoznat ještě několik dalších tváří a uprostřed odtokový žlábek.



Obrázek č. 1

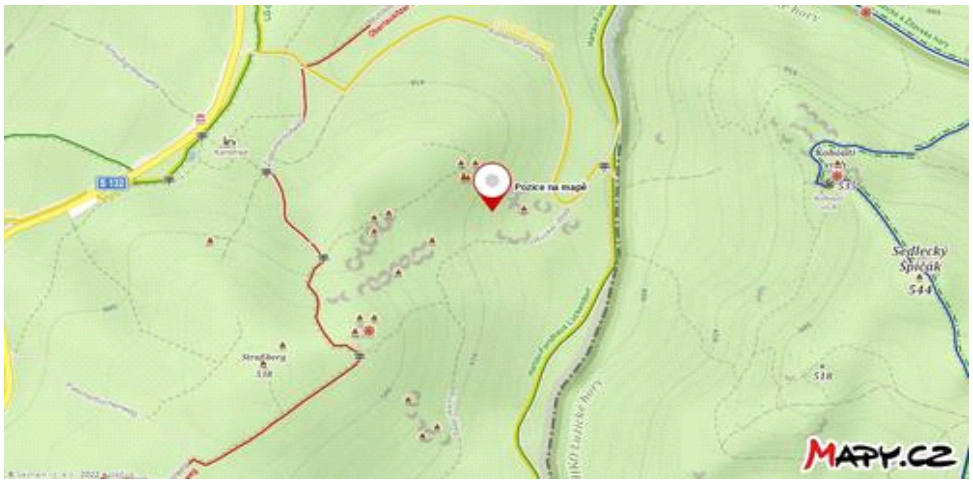

Obrázek č. 2

TUR Č. 29

PROSTÉ ZKŘÍŽENÍ Č. 100

Souřadnice:

50°49'46.448" severní šířky, 14°49'9.278" východní délky

50.8295689N, 14.8192439E

Místo určení: lesní cesta Styčná, Posvátná hora

Poznámka:

Pravá část kamene je upravena do podoby tura s rohem; levá strana připomíná psa. Rozpoznat lze i značky prostého zkřížení.

Obrázek č. 1

Obrázek č. 2

TUR Č. 30

PROSTÉ ZKŘÍŽENÍ Č. 102

Souřadnice:

50° 49´ 56.370“ severní šířky, 14° 48´ 40.781“ východní délky

50.8323250N, 14.8113281E

Místo nálezu: okolí Lipového vrchu, hora Sedlecký Špičák

Poznámka:

Skála je upravena do podoby tura. Zcela vlevo je značka prostého zkřížení. Rozpoznat lze ještě několik dalších podobizen; vlevo nahoře na nose tura je (mj.) jedna větší.

Obrázek č. 1

Obrázek č. 2

TUR Č. 31

PODOBIZNA Č. 489

Souřadnice:

50°50'0.971" severní šířky, 14°48'4.766" východní délky

50.8336031N, 14.8013239E

Místo nálezu: lesní rozcestí Smyčka, Dlouhý žleb, Německo

Poznámka:

Na kamenech lze rozpoznat několik tváří. Předpokládaná podobizna tura je při levém okraji snímku.

Obrázek č. 1

Obrázek č. 2

TUR Č. 32

RYTINA Č. 18

(skřítek)

Souřadnice:

Skutečná (přibližná) poloha:

50°51´36.684" severní šířky, 14°50´36.568" východní délky

50.8601900N, 14.8434910E

Poloha podle mapy:

(kolejiště hrádeckého nádraží)

50°51´19.728" severní šířky, 14°50´49.146" východní délky

50.8554800N, 14.8469850E

Místo nálezu: ulice Větrná (součást kamenné řady), Hrádek nad Nisou

Poznámka:

Lze předpokládat, že v prostoru nádraží stával kdysi dvorec, sídliště či svatyně. Nedaleko odtud se donedávna nacházela cihelna, jež mohla být pokračovatelem místní výrobny hliněného zboží. Sem nepochybně vedla i cesta z dnešního Polska, potažmo Německa, na které později postavili vlakovou dráhu.

Obrázek č. 1/1

Obrázek č. 1/2

Obrázek č. 2

Přibližná skutečná poloha

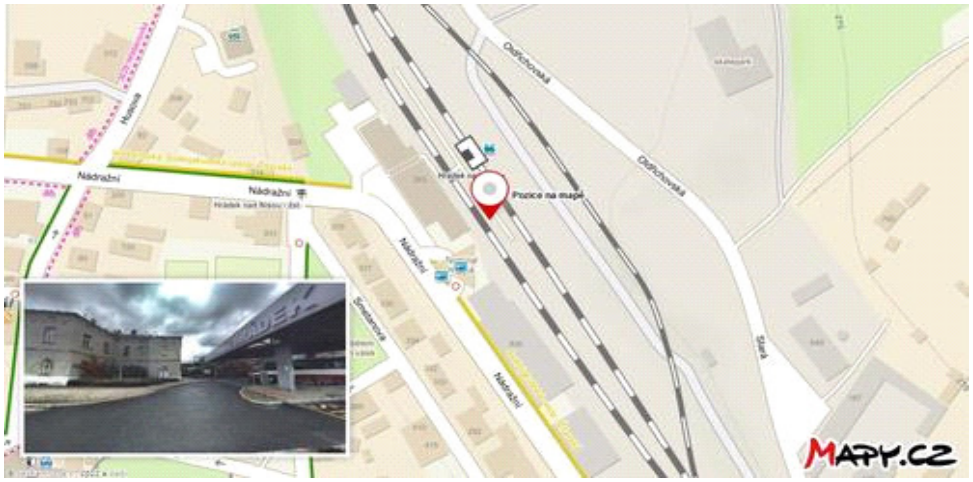

Obrázek č. 3

Poloha podle mapy

TUR Č. 33

RYTINA Č. 101

Souřadnice:

50°49'37.427" severní šířky, 14°49'11.384" východní délky

50.8270631N, 14.8198289E

Místo nálezu: lesní cesta Stoličná, Posvátná hora

Poznámka:

Z tváří je nejlépe patrná tvář tura v popředí kamene.

Obrázek č. 1

Obrázek č. 2

TUR Č. 34

RYTINA Č. 483

Souřadnice:

50°50'0.362" severní šířky, 14°47'44.887" východní délky

50.8334339N, 14.7958019E

Místo nálezu: lesní cesta Ovál, Poutní hora-Straßberg, Německo

Poznámka:

Kámen jako celek snad pravděpodobně tura (hlava je vpravo dole). Na soše lze rozpoznat ještě několik dalších tváří.

Obrázek č. 1

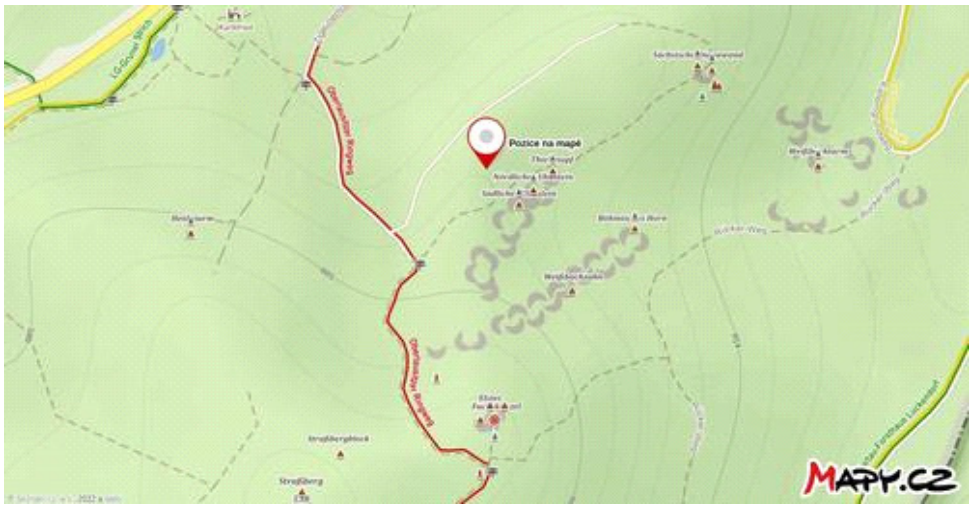

Obrázek č. 2

TUR Č. 35

RYTINA Č. 489

PROSTÉ ZKŘÍŽENÍ Č. 178

SVARGA Č. 6

Souřadnice:

50°50'1.691" severní šířky, 14°47'44.826" východní délky

50.8338031N, 14.7957850E

Místo nálezu: lesní cesta Ovál, Poutní hora-Straßberg, Německo

Obrázek č. 1

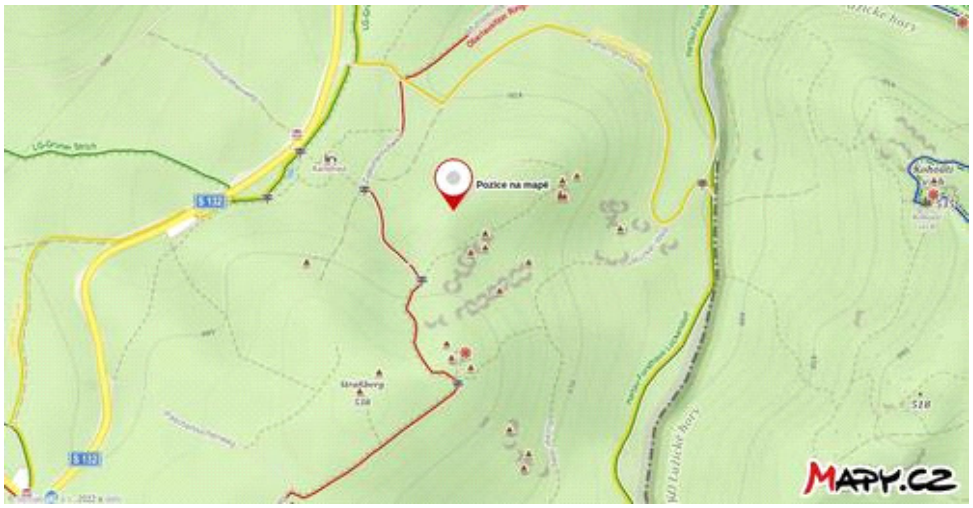

Obrázek č. 2

TUR Č. 36

(býk s kotoučem)

SLUNEČNÍ KRUŽNICE Č. 73

Souřadnice:

50°49'50.934" severní šířky, 14°47'44.664" východní délky

50.8308150N, 14.7957400E

Místo nálezu: lesní cesta Husitská, Poutní hora-Straßberg, Německo

Poznámka:

V kotouči je v kruhu vyryta tvář. Obličeje jsou také po celém povrchu sochy.

Obrázek č. 1

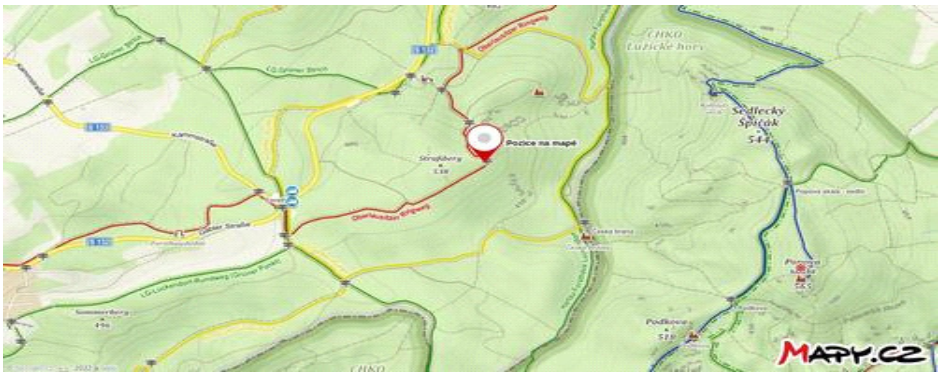

Obrázek č. 2

TUR Č.37

(býk)

Souřadnice:

50°50'4.816" severní šířky, 14°47'35.988" východní délky

50.8346711N, 14.7933300E

Místo nálezu: lesní cesta Potulná, Poutní hora-Straßberg, Německo

Poznámka:

Na povrchu sochy jsou vyryty ještě další tváře.

Obrázek č. 1

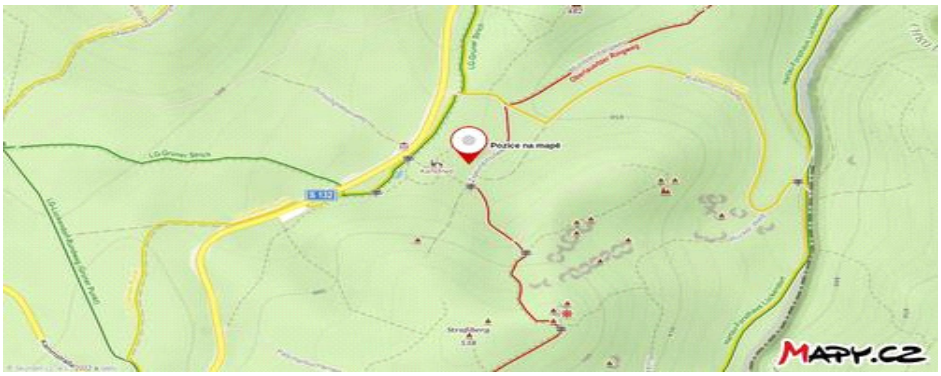

Obrázek č. 2

TUR Č. 38

(býk se zádovým hrbolem a naznačenými rohy)

Souřadnice:

50°49'30.328" severní šířky, 14°48'49.799" východní délky

50.8250911N, 14.8138331E

Místo nálezu: lesní cesta Stoličná, Posvátná hora

Poznámka:

Na soše jsou vyryty další tváře včetně zvířecích.



Obrázek č. 1

Obrázek č. 2

TUR Č. 39

(býk coby podobizna převtěleného boha Velese)

SLUNEČNÍ ČÁRY Č. 2

VELES Č. 2

ZOBRAZENÍ Č. 26

Souřadnice:

Skutečná poloha:

50°49'30.752"N, 14°48'49.072"E

50.8252089N, 14.8136311E

Poloha podle mapy:

50°49'32.862"N, 14°48'48.906"E

50.8257950N, 14.8135850E

Místo nálezu: vrcholek Posvátné hory, lesní cesta Stoličná, mezi Kamenným stolcem a Perunovou-Popovou skálou

Poznámka:

Jde o samostatně ležící kámen s hlavou, opatřenou obličeji s rohy a místy doplněnou o tváře další. Jde zřejmě o sochu s dvěma velkými podobiznami boha Velese – druhou z nich je býk. Na čele má tři či čtyři čáry; na těle lze rozeznat další tváře.

Obrázek č. 1

Obrázek č. 2

Skutečná poloha

Obrázek č. 3

Poloha podle mapy

TUR Č.40

Souřadnice:

50°49'29.284"N, 14°48'6.181"E

50.8248011N, 14.8017169E

Místo nálezu: lesní cesta Žitavská, lesní cesta Žlebská, Dlouhý žleb

Poznámka:

Na soše lze rozpoznat ještě další podobizny.

Obrázek č. 1

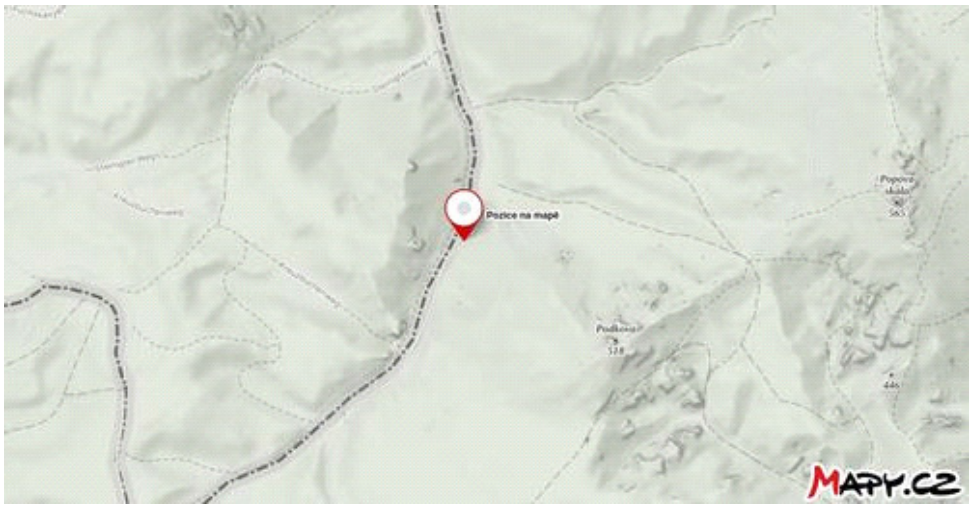

Obrázek č. 2

TUR Č. 41

PROSTÉ ZKŘÍŽENÍ Č. 242

Souřadnice:

50°50'0.572" severní šířky, 14°47'27.134" východní délky

50.8334922N, 14.7908706E

Místo nálezu: severozápadní okolí Soudního dvora-Heideturm, Poutní hora-Straßberg, Německo

Poznámka:

Na soše lze ještě rozpoznat několik tváří a také značky prostého zkřížení.

Obrázek č. 1

Obrázek č. 2

TUR Č. 42

TROJÚHELNÍK Č. 123

OVCE Č. 9

SVARGA Č. 14

Souřadnice:

50°49'28.080" severní šířky 14°49'3.523" východní délky

50.8244667N, 14.8176453E

Místo nálezu: lesní cesta Pašerácká stezka, Posvátná hora

Poznámka:

Kámen jako celek zřejmě představuje tura, vlevo na okraji je podobizna ovce a na ní značka trojúhelník. Svarga je vpravo dole. Na kameni lze rozpoznat ještě další tváře.

Obrázek č. 1

Obrázek č. 2

TUR Č. 43

RYTINA Č. 660

Souřadnice:

50°50'15.623" severní šířky, 14°48'11.900" východní délky

50.8376731N, 14.8033056E

Místo nálezu: mezi lesní cestou Údolí Bílého potoka a lesní cestou Žlebská, Dlouhý žleb

Poznámka:

Na kameni lze rozpoznat tváře; tuří je ve výklenku v popředí nalevo.

Obrázek č. 1

Obrázek č. 2

TUR Č. 44

TROJÚHELNÍK Č. 60

SLON Č. 39

SVARGA Č. 16

Souřadnice:

Skutečná poloha

50°51'15.187" severní šířky, 14°50'46.863" východní délky

50.8542186N, 14.8463508E

Poloha podle mapy

(ulice Smetanova, Hrádek nad Nisou)

50°51'16.394" severní šířky, 14°50'46.921" východní délky

50.8545539N, 14.8463669E

Místo nálezu: zahrada hradu Kostka, Smetanova ul.324, Hrádek nad Nisou

Poznámka:

Kámen jako celek představuje zřejmě sochu tura; trojúhelník se nachází v levé části kamene nahoře, drobná rytina slona pak v levé polovině kamene dole; rozpoznat lze i další tváře (v okolí kamene nejde o nálezy, ale o stavební suť). Svarga se nachází v pravé polovině kamene nahoře.

Obrázek č. 1

Obrázek č. 2

Skutečná poloha

Obrázek č. 3

Poloha podle mapy